



Администрация муниципального образования город Горбатов Павловского
муниципального района Нижегородской области
РАСПОРЯЖЕНИЕ

27.10.2016

№77

«О подготовке документации по планировке территории, расположенной: Нижегородская область, Павловский район, г. Горбатов (юго-западная часть), в 280 метрах на запад от д. №35 по ул. Краснофутбольная»

В соответствии со статьями 8.2, 41-43, 46 Градостроительного кодекса Российской Федерации, Федеральным законом от 05.04.2013 года №44-ФЗ «О контрактной системе в сфере закупок товаров, работ, услуг для обеспечения государственных и муниципальных нужд»:

1. Разработать градостроительное задание на подготовку документации по планировке территории (проект планировки территории, включая проект межевания территории), расположенной: Нижегородская область, Павловский район, г. Горбатов (юго-западная часть), в 280 метрах на запад от д. № 35 по ул. Краснофутбольная согласно прилагаемого ситуационного плана.

2. Объявить открытый конкурс на подготовку документации по планировке территории (проект планировки территории, включая проект межевания территории), расположенной: Нижегородская область, Павловский район, г. Горбатов (юго-западная часть), в 280 метрах на запад от д. № 35 по ул. Краснофутбольная.

3. По результатам открытого конкурса заключить муниципальный контракт на подготовку документации по планировке территории (проект планировки территории, включая проект межевания территории), расположенной: Нижегородская область, Павловский район, г. Горбатов (юго-западная часть), в 280 метрах на запад от д. № 35 по ул. Краснофутбольная.

4. Обнародовать настоящее распоряжение в соответствии с Уставом МО г. Горбатов Павловского муниципального района Нижегородской области.

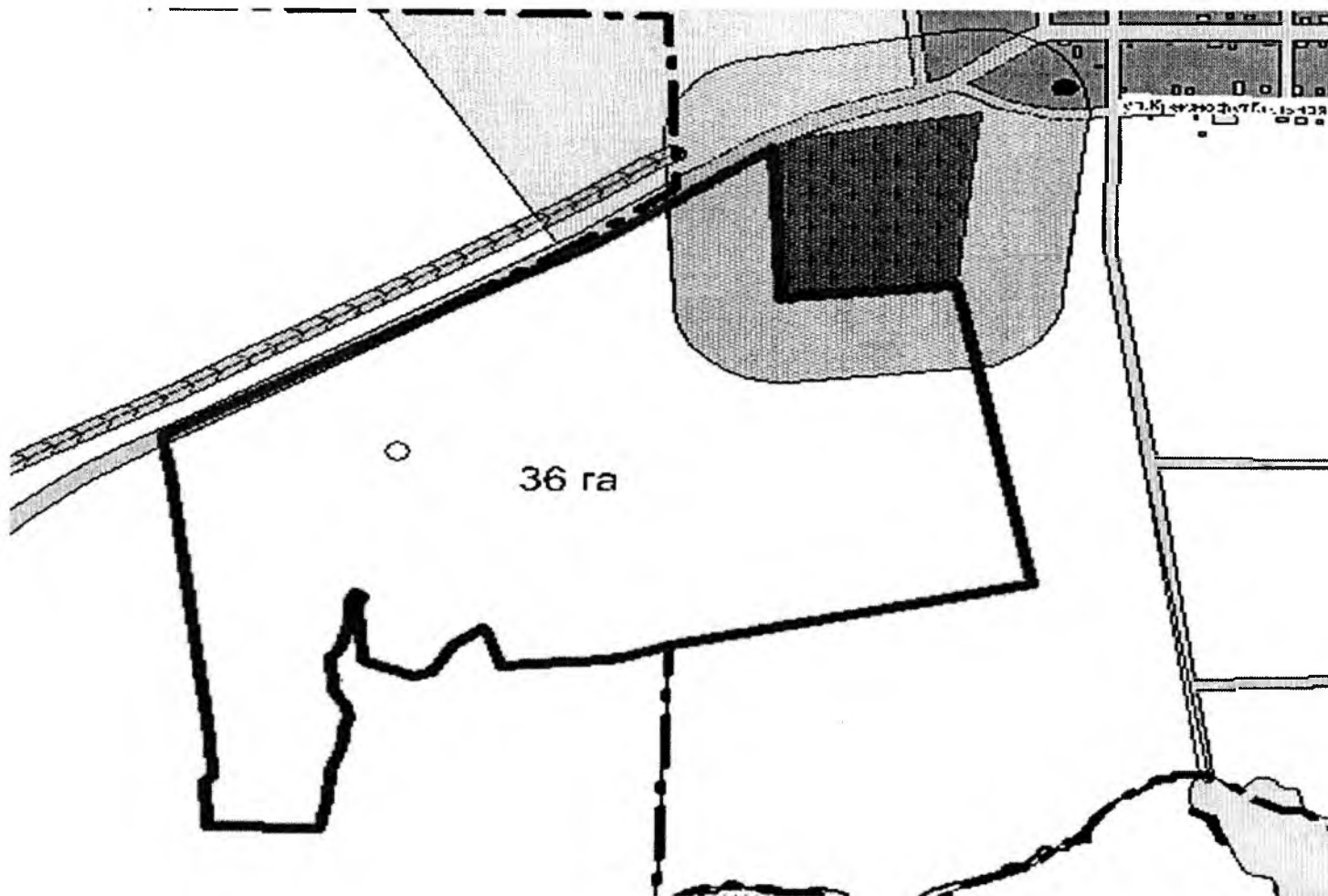
5. Настоящее распоряжение вступает в силу с момента его издания.



6. Контроль за исполнением настоящего распоряжения оставляю за собой.

Глава администрации
МО г. Горбатов

А.Ю. Кульков

Ситуационный план территории для проекта планировки, расположенной:
Нижегородская область, Павловский район, г.Горбатов, юго-западная часть
в 280 метрах на запад от д.35 по ул. Краснофутбольная



-  граница проекта планировки
-  ориентир (дом №35 по ул. Краснофутбольная)